

ASEMAPIIRUSTUS 1:500

SATAMAKATU

KIRKKOKATU

Keskuskatu

SKUSKATU

Taukotilakontit 2 kpl

Satamakatu

Kirkkokatu

Sähköpotkulautojen
pysäköintipaikka 1,7*5 m,
maalaus

Polkupyöräkatos
8 paikkaa

Kaaritelineet polkupyörille 4kpl
tilavaraus 2*4,6 m


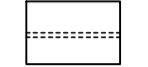
2-puolinen
infonäyttö

Pysäkkikatokset
Alushel P3 ja V3

Tilavaraus
kaupunkipyörille 8kpl
2*4,8 m

Sähköpotkulautojen
pysäköintipaikka 1,7*5 m,
maalaus

MERKINTÖJEN SELITTEET:

-  Ajorata, asfaltti
-  JKPP, asfaltti
-  Nupukiveys, punainen
-  Istutusalue
-  Upotettava graniittireunakivi, punainen, h=120mm
-  Upotettava graniittireunakivi, punainen, h=60mm
-  Upotettava graniittireunakivi, punainen, h=40mm
-  Piennar
-  Suunniteltu ritiläkaivo
-  Uusi valaisinpylväs
-  Laiturinäytön tolppa ja laiturinäyttö
-  Rakennus
-  Kaide
-  Poistettava puu

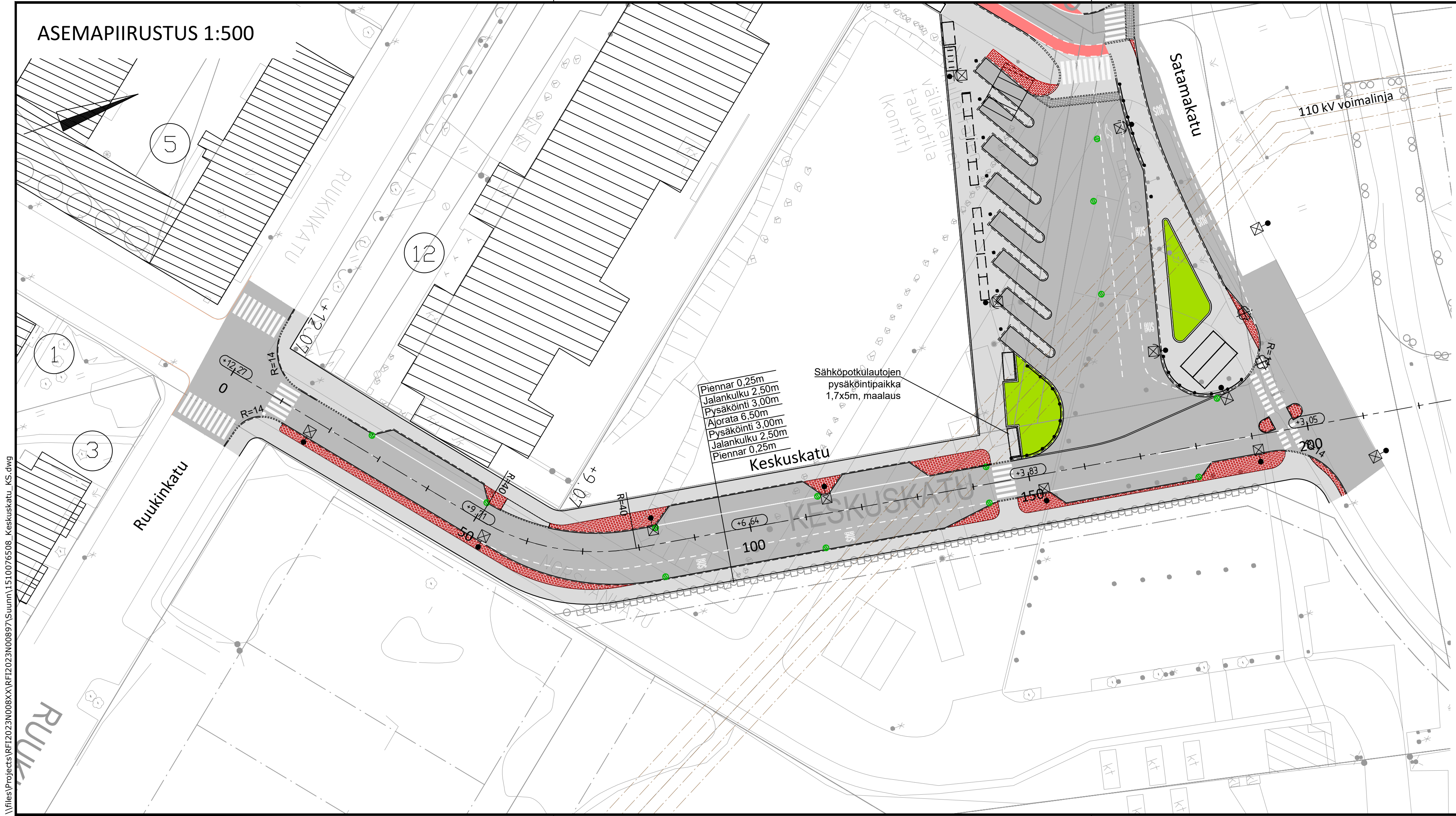
Koordinaatio ja korkeusjärjestelmä	ETRS-GK27 & N2000
Korkeuskiintopiste	
Käytetyt monikulmiopisteet	

Kunta/kyliä	Korttelit/tila	Tontit/Rno	Viranomaisen merkintä
Rakennuslupamenetelmä			Päätösajaja
Rakennuskohteen nimi ja osoite			Mittakaava
Kotkan kaupunki Keskuskadun bussiterminaali Katusuunnitelma Kotka			1:200
RAMBOLL	Ramboll Lasekatu 6 53850 Lappeenranta puh. 020 755 611 ramboll.fi	Suunn. ja Työnn. TKA 1510076508	Tiedosto
työnohjaaja ANUKO		Päätösajaja KV1-179.1	Muutos
		suunn. ja AVAR	pvm 24.01.2024

Suunnittelijan yhteystiedot	Kotkan kaupunki Tekniset palvelut Kustaankatu 2, PL 205 48101 Kotka (05) 2241	Korvaa piirustuksen	Piirustuksen tunnus	Muutos
Pvm, suunnittaja	Pvm, tarkastaja	Korvattu piirustuksella	KV1-179.1	
	Pvm, hyväksyjä	Suunnitteluala	Tiedosto	
	Pvm, hyväksyjä			

\\files\projects\RA12023\008\KVA\RA12023\00897\Suunn\1510076508_Keskuskatu_KS.dwg

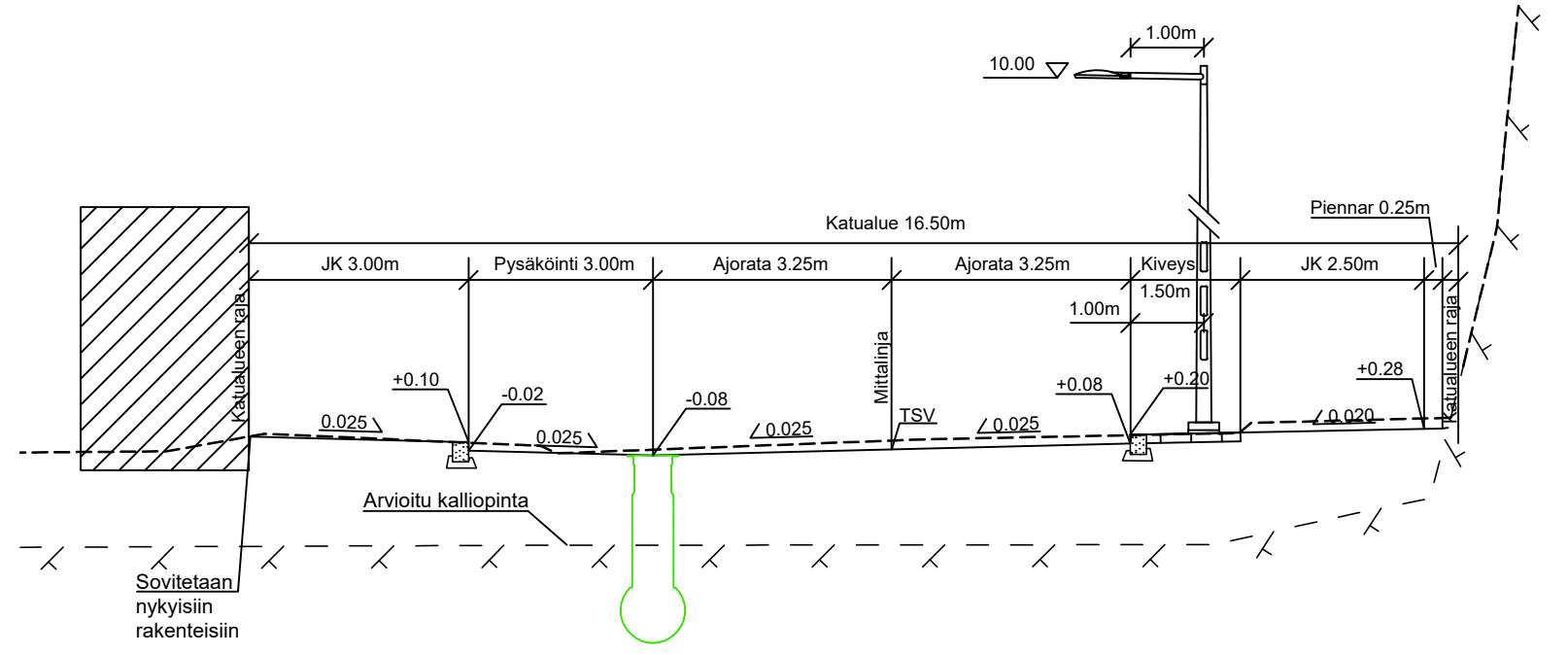
ASEMAPIIRUSTUS 1:500



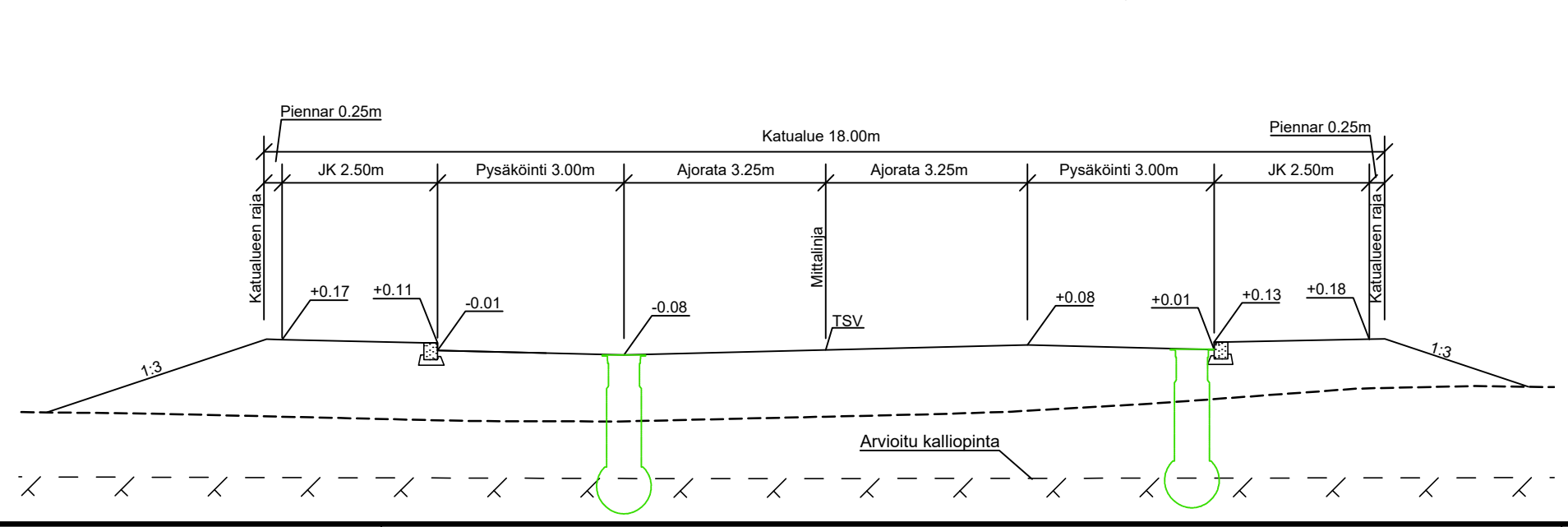
MERKINTÖJEN SELITTEET:

- Ajorata, asfaltti
- Jalkakäytävä, asfaltti
- Nupukiveys, punainen
- Upotettava graniittireunakivi, punainen, h=40mm
- Upotettava graniittireunakivi, punainen, h=60mm
- Upotettava graniittireunakivi, punainen, h=120mm
- Istutusalue
- Suunniteltu ritiläkaivo
- Uusi valaisinpylväs
- Katuosoitteen numero
- Maanpinnan korko tontin ja katualueen rajalla
- Rakennus
- Kaide

TYYPPIPOIKKILEIKKAUS 1:100 / 1:100



TYYPPIPOIKKILEIKKAUS 1:100 / 1:100



Koordinaatio ja korkeusjärjestelmä	ETRS-GK27 & N2000
Korkeuskiintopiste	
Käytetyt monikulmiopisteet	

k.osa/ kylä	kortteli/ tila	Tontti/ Rn:o	Viranomaisen merkintöjä
Rakennustoimenpide		Piirustussaji	Juokseva nro
Rakennuskohteen nimi ja osoite	Kotkan kaupunki Keskuskatu välillä Ruukinkatu-Satamakatu Katusuunnitelma		Piirustuksen sisältö Asemapiirustus Tyypipiikkileikkaus
		Mittakaava 1:500 1:100 / 1:100	
RAMBOLL	Ramboll Laserkatu 6 53850 Lappeenranta puh. 020 755 611 ramboll.fi	Suunn. ala TKA 1510076508	Tiedosto
hyv. ANUKO	suunn. PETRA	piirt. PETRA	Muutos pvm 24.01.2024

Suunnittelijan yhteystiedot	Kotkan kaupunki Tekniset palvelut Kustaankatu 2, PL 205 48101 Kotka (05) 2341	Korvaa piirustuksen	Piirustuksen tunnus	Muutos
Pvm, suunnittelija	Pvm, tarkastaja	Pvm, hyväksyjä	Pvm, hyväksyjä	
		06.02.2024 SVi		

\\files\Projects\RF2023\0089X\RF2023\00897\Suunn\1510076508_Keskuskatu_KS.dwg