

Kaavamerkinnot ja -määräykset

AP

Asuinpienalojen korttelialue.

Ohjeellinen tontin raja osoittaa ohjeellisen tonttijaon, mikäli korttelialue toteutetaan erillispientaloina. Rakennettaessa erillispientaloja, tulee alueen rakentaminen aloittaa korttelialueen reunoilta. Rakennettaessa erillispientaloja, tulee rakennuksen sijaita vähintään 4 m:n etäisyydellä tontin rajasta. Mikäli korttelialue toteutetaan rivitalotyypisesti, saa rakennuksen yhteinen julkisivupinta olla enintään 18 m. Tätä pidemmät julkisivut on toteutettava porrastettuna.

AO

Erillispientalojen korttelialue.

VL

Lähivirkistysalue.

EMT

Mastoalue.

3 metriä kaava-alueen rajan ulkopuolella oleva viiva.

—

Korttelin, korttelinosan ja alueen raja.

- - -

Osa-alueen raja.

—

Ohjeellinen tontin raja.

18

Kaupunginosan numero.

KAU

Kaupunginosan nimi.

66

Korttelin numero.

KOKOOJATIE

Kadun, tien, katuaukion, torin, puiston tai muun yleisen alueen nimi.

II

Roomalainen numero osoittaa rakennusten, rakennuksen tai sen osan suurimman sallitun kerrosluvun.

$\frac{1}{2}rI$

Alleviivattu roomalainen luku osoittaa ehdottomasti käytettävän kerrosluvun. Murtoluku roomalaisen numeron edessä osoittaa, kuinka suuri osa rakennuksen toisen kerroksen alasta tulee vähintään käyttää rakennuksen ensimmäisessä, rinteeseen sijoittuvassa kerroksessa pääkäyttötarkoituksen mukaisena tilana.

$I\frac{1}{2}$

Murtoluku roomalaisen numeron jäljessä osoittaa, kuinka suuren osan rakennuksen suurimman kerroksen alasta ullakon tasolla saa käyttää kerrosalaan laskettavaksi tilaksi.

$e=0.35$


Tehokkuusluku eli kerrosalan suhde tontin pinta-alaan.



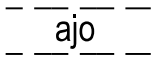
Rakennusala.



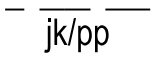
Istutettava alueen osa.



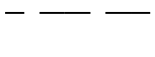
Katu.



Ajoyhteys.



Ohjeellinen yleiselle jalankululle ja pyöräilylle varattu alueen osa.



Ohjeellinen kulkuyhteys.

Yleismääräykset:

AO JA AP KORTTELIALUEET

Yksittäisen talousrakennuksen enimmäiskoko on 60 kerrosneliömetriä. Erilliset talousrakennukset voidaan sijoittaa rakennusvalvontaviranomaisen sekä naapurin suostumuksella 2 m:n etäisyydelle naapurin rajasta, ei kuitenkaan istutettavaksi merkitylle alueen osalle. Talousrakennukseen saa sijoittaa ympäristöhäiriötä aiheuttamattomia työ- tai harrastetiloja. Talousrakennus tulee rakentaa päärakennuksesta erillisenä rakennuksena. Talousrakennukset voidaan kytkeä päärakennukseen kevyin katosrakennelmin.

Ajoneuvoliittymä ei saa olla 6 m leveämpi. Autosuojan eteen tontille tulee jättää vähintään 6 m vapaata tilaa auton pysäyttämistä varten.

Tonteilla olevaa hyväkuntoista puustoa, lohkarimuodostelmia sekä muita luonnon ominaispiirteitä on säilytettävä.

Rakennusluvan haun yhteydessä on esitettävä ja hyväksyttävä erillinen pihasuunnitelma, jossa esitetään maanpintaan kohdistuvat suunnitellut toimenpiteet, hulevesien hallinta sekä mahdolliset puiden kaatamiset. Mahdollisista puiden kaatamisista on sovittava erikseen kaupungin puistotoimen kanssa.

Tontin piharakenteiden tulee olla vettä läpäiseviä. Tonttien hulevedet on ohjattava, mikäli mahdollista, kunnalliseen sadevesiviemäriverkkoon tai ne on viivytettävä ja imeytettävä omalla tontilla.

Auto- ja polkupyöräpaikat:

AO-tonteilla on varattava 2 autopaikkaa / asunto.

AP-tonteilla on varattava 2 autopaikkaa / asunto ja lisäksi rivitalomaisesti rakennettaessa 2 polkupyöräpaikkaa / asunto.

Kaiken rakentamisen tulee sopeutua luonnonympäristöön, alueen muihin uudisrakennuksiin sekä alueen lähituntumassa olemassa olevaan rakennuskantaan. Rakennukset tulee sovittaa ympäristöönsä mittasuhteiltaan, kattomuodoltaan, rakennusmateriaaleiltaan ja väritykseltään.

Alueen suunnittelussa tulee ottaa huomioon sammutusveden saatavuus pelastuslaitoksen tarpeisiin alueen sammutusvesisuunnitelman mukaisesti.

VL ALUEET

Lähivirkistysalueet on säilytettävä luonnonmukaisessa tilassa. Alueella saa kuitenkin suorittaa välttämättömiä metsänhoidollisia toimenpiteitä.

Puistomuuntamon saa sijoittaa VL-alueelle tai muulle soveltuvalle paikalle. Puistomuuntamon ensisijaisena sijoituspaikkana tulee käyttää muuhun yhdyskuntatekniseen järjestelmään tai katuverkkoon luontevasti rajautuvaa sijoituspaikkaa siten, että turhaa VL-alueen kaivuuta tai louhintaa sekä puiden kaatoa voidaan välttää.

Tällä asemakaava-alueella laaditaan erillinen sitova tonttijako.

18. KAUKOLA POHJOINEN (0720)

ASEMAKAAVA
18. KAUPUNGINOSA KAUKOLA



Korkeusjärjestelmä N2000
Pohjakartta on MRL muutosten 323/2014 mukainen ja tarkistettu 5.8.2021.

Jani Piirainen paikkatietoinsinööri

Tullut vireille:	24.2.2021	Kaupunkirakennelautakunta:	18.10.2022
OAS (MRL § 63)	24.2.2021 - 24.3.2021	Kaupunginhallitus:	
Luonnos 1 (MRL § 62)	11.6.2021 - 9.7.2021	Kaupunginvaltuusto:	
Luonnos 2 (MRL § 62)	2.5.2022 - 1.6.2022		
Ehdotus (MRL §27)	2.11.2022 - 5.12.2022	Tullut voimaan:	
Suunnittelija:		Piirtäjä:	Mittakaava:
Kotka 11.10.2022	Maaria Mäntysaari	M. Heikkinen	1:1000