


## Kaavamerkinnot ja -määräykset



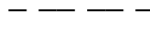
Jätteenkäsittelyalue.  
Alue varataan jätteenkäsittelyyn, varastointiin ja loppusijoitukseen.  
Alueelle saa rakentaa jätteenkäsittelykeskuksen tarvitsemia rakennuksia  
ja rakennelmia 5 % alueen pinta-alasta.



3 metriä kaava-alueen rajan ulkopuolella oleva viiva.



Korttelin, korttelinosan ja alueen raja.

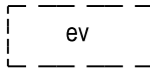


Ohjeellinen alueen tai osa-alueen raja.

# 19 HEIN

+43.25

Loppusijoitusalueen jätetäytön ja maisemointikerroksen ylin sallittu korkeusasema.



Ohjeellinen suojaviheralue.



Ohjeellinen tasausallasta varten varattu alueen osa.

### Yleismääräykset:

Hulevedet tulee viivyttää ja puhdistaa niin, että ympäristön luontoarvot eivät vaarannu.

Jätteenkäsittelyalueella on oltava riittävästi polkupyörä- ja autopaikkoja.

## HEINSUO (0120)

### ASEMAKAAVA

19. KAUPUNGINOSA HEINSUO, 285-421-2-27,  
285-421-2-85, 285-421-2-89 JA 285-408-4-17

### ASEMAKAAVAN MUUTOS

19. KAUPUNGINOSA HEINSUO, 285-19-9908-19

Voimassa oleva asemakaava on vahvistettu  
18.6.2007  
Korkeusjärjestelmä N2000  
Pohjakartta on MRL muutosten  
323/2014 mukainen ja tarkistettu 8.4.2020

Kirsti Sepponen kaupungingeodeetti

Tullut vireille:	16.3.2020	Kaupunkirakennelautakunta:
OAS (MRL § 63)	16.3.2020 - 17.4.2020	Kaupunginhallitus:
Luonnos (MRL § 62)	9.11.2020 - 4.12.2020	Kaupunginvaltuusto:
Ehdotus (MRL §27)		Tullut voimaan:
Suunnittelija:		Piirtäjä: Mittakaava:
Kotka 6.11.2020	Elina Masalin	M. Heikkinen 1 : 2000