



Elinkeino-, liikenne- ja ympäristökeskus
Närings-, trafik- och miljöcentralen
Centre for Economic Development, Transport and the Environment

Mt 355 Merituulentien yleissuunnitelma, Jämskätien liittymän muutossuunnittelu, Kotka

Yleisötilaisuus, Juha Laamanen

13.3.2019



Työn lähtökohdat

- Merituulentientien yleissuunnitelma on valmistunut 2016, mutta sitä ei ole vielä hyväksytty maantielainsäädännön mukaisesti. Päätösesitys on valmisteilla ELY-keskuksessa.
- Kotkan kaupungin puolelta on noussut esiin Mussalon sataman alueen maankäytön laajentumistarve. Alueelle on kaavailtu UPM:n toimesta suurta biotuotejalostamo, jonka toiminta tarvitsee liittymän Jämskängtien kohdalle.





Suunnittelutyön tavoitteet

- Yleissuunnitelmaan tehdään muutos, jossa Jämskäntien kohdalle suunnitellaan laajenevaa teollisuusaluetta palveleva liittymä. Liittymä sovitetaan Merituulentien ys:n ratkaisuun. Tavoitetilanteessa varaudutaan eritasoliittymään (suuntaisliittymä itään).
- Lisäksi tarkastellaan nykyisen tasoliittymän parantaminen ja mitoittaminen HCT-rekkojen (High Capacity Transport) käyttöön. Tämä on riittävä toimenpide ensimmäisenä rakennusvaiheena, jos jalostamo on aluksi ainoa liittymää tarvitseva toiminto teollisuusalueella, eikä Merituulentien ys:n mukainen kehittämishanke ole heti etenemässä toteutukseen.
- Kotkan kaupunki tekee rinnalla liikenneratkaisua varten tarpeelliseksi nähtävän kaavoituksen.





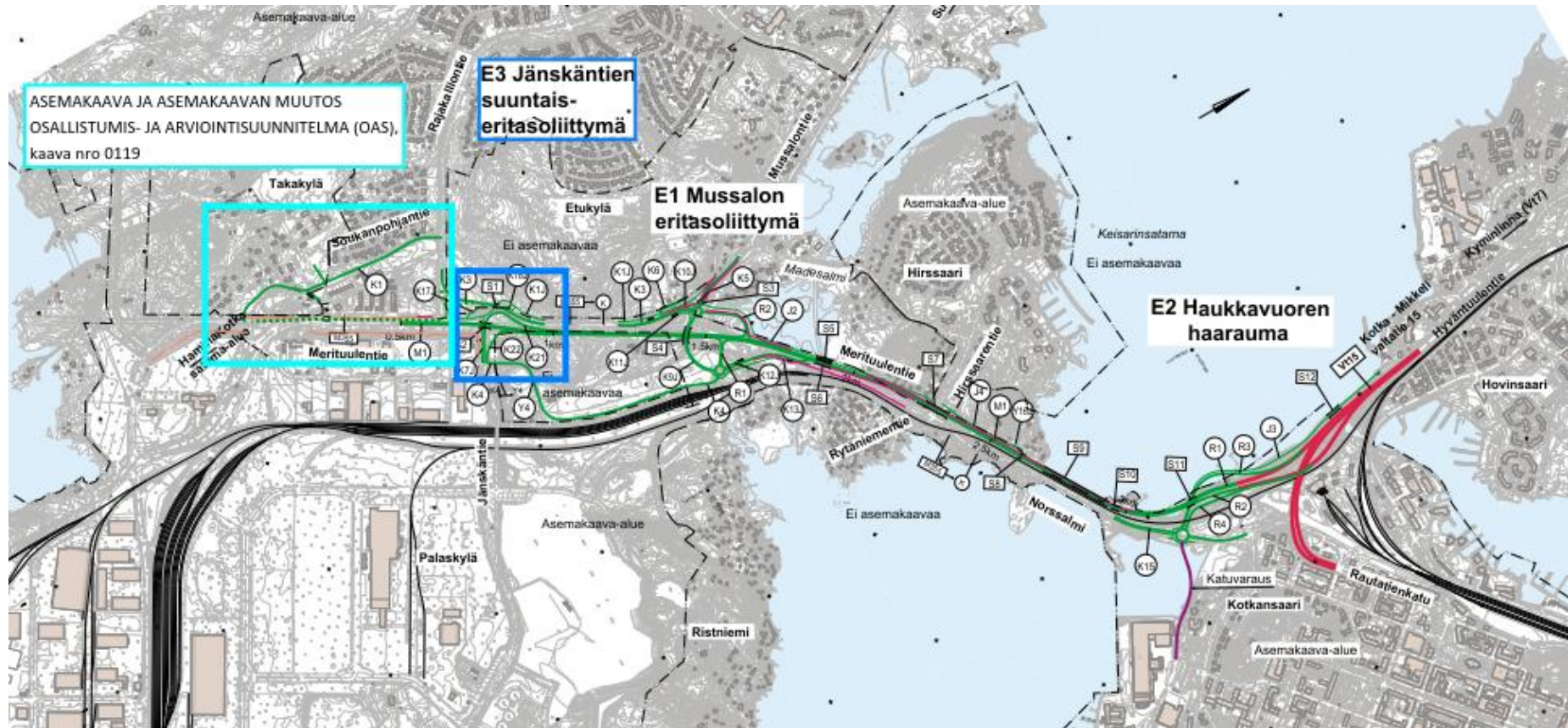
Suunnittelun eteneminen

- Yleissuunnitelman tekemisestä on kuulutettu vuonna 2014 maantielain nojalla ja muutossuunnitelma voidaan hoitaa samalla kuulutuksella. Muutossuunnitelma lähetetään kuitenkin lausunnoille ja yleisesti nähtäville maantielain nojalla.
- Yleissuunnitelmassa aiemmin kirjatut suunnitteluperusteet ja palvelutasotavoitteet ohjaavat tavoitteena olevaa laatutasoa myös uuden liittymän osalta.
- Asianosaisten kuuleminen hoidetaan järjestämällä tämä yleisötilaisuus, jossa esitellään muutossuunnitelman luonnos.
- Myös Merituulentien pohjoispuolen asuntoalueiden ys:ssä esitetty liittymäjärjestely ja kulkuyhteydet selvitetään. Tämä edellyttää alueen asemakaavatarkastelua.



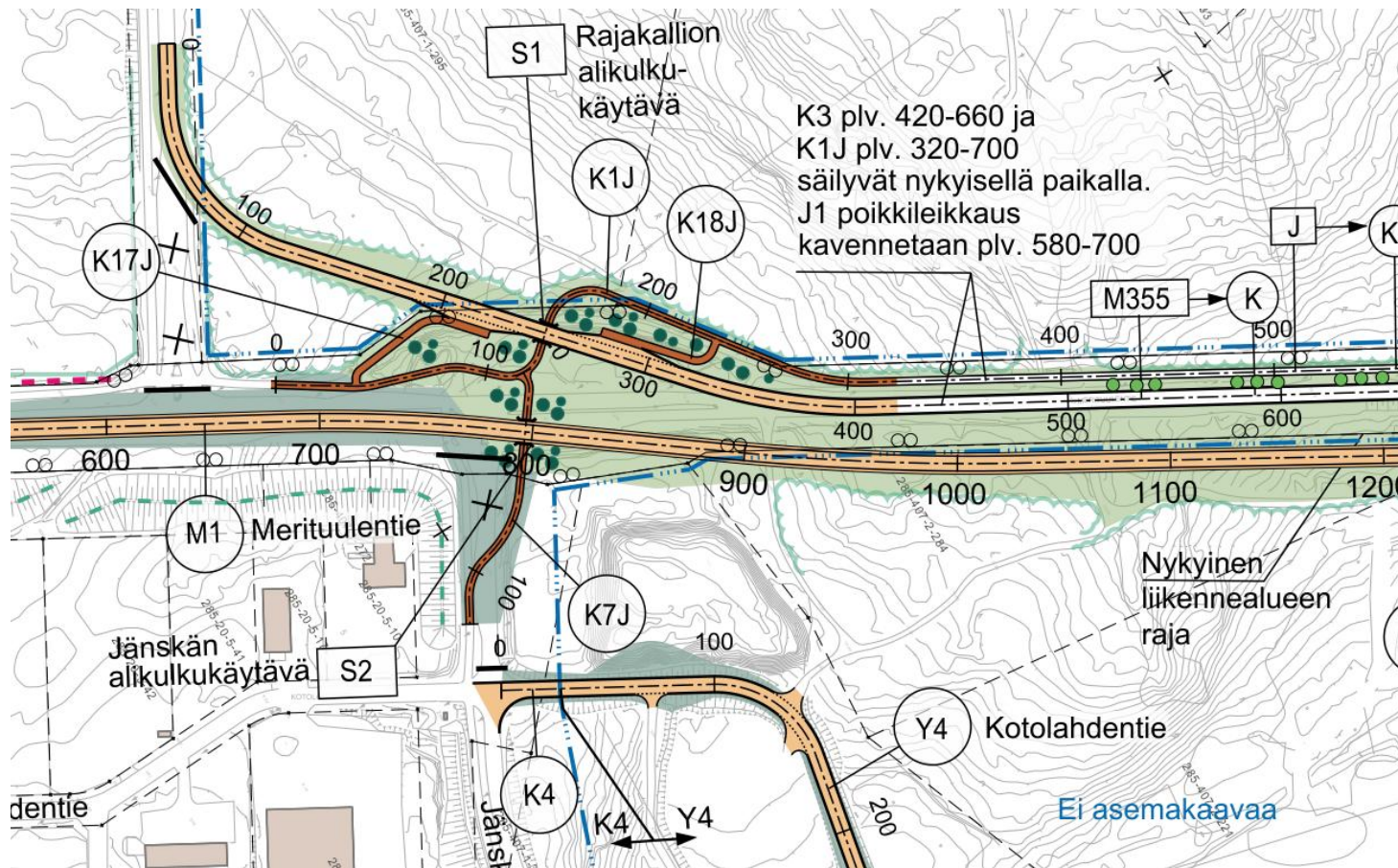


Yleiskartta ja suunnittelukohteet



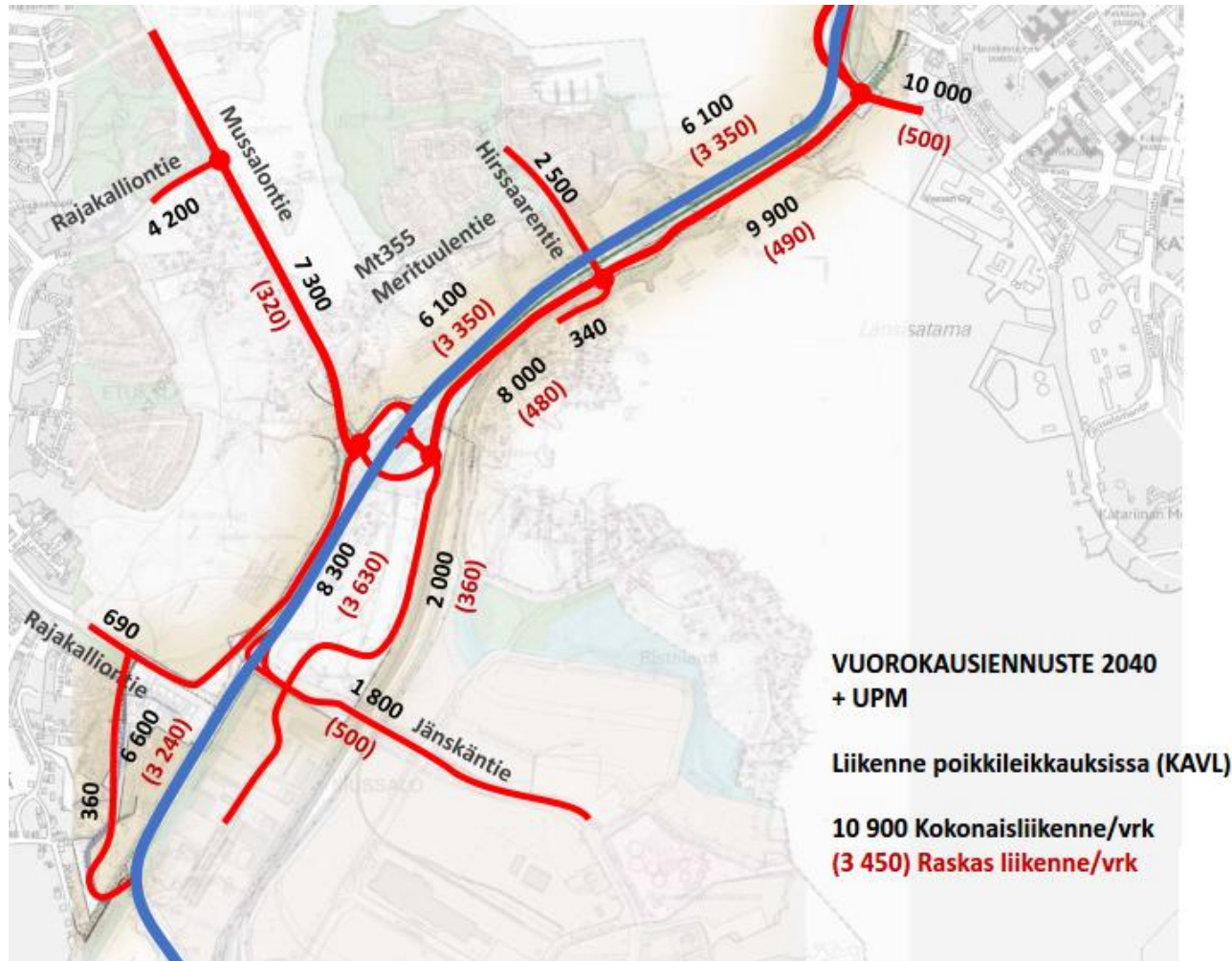


Yleissuunnitelma 2016, Jämskäntien kohta



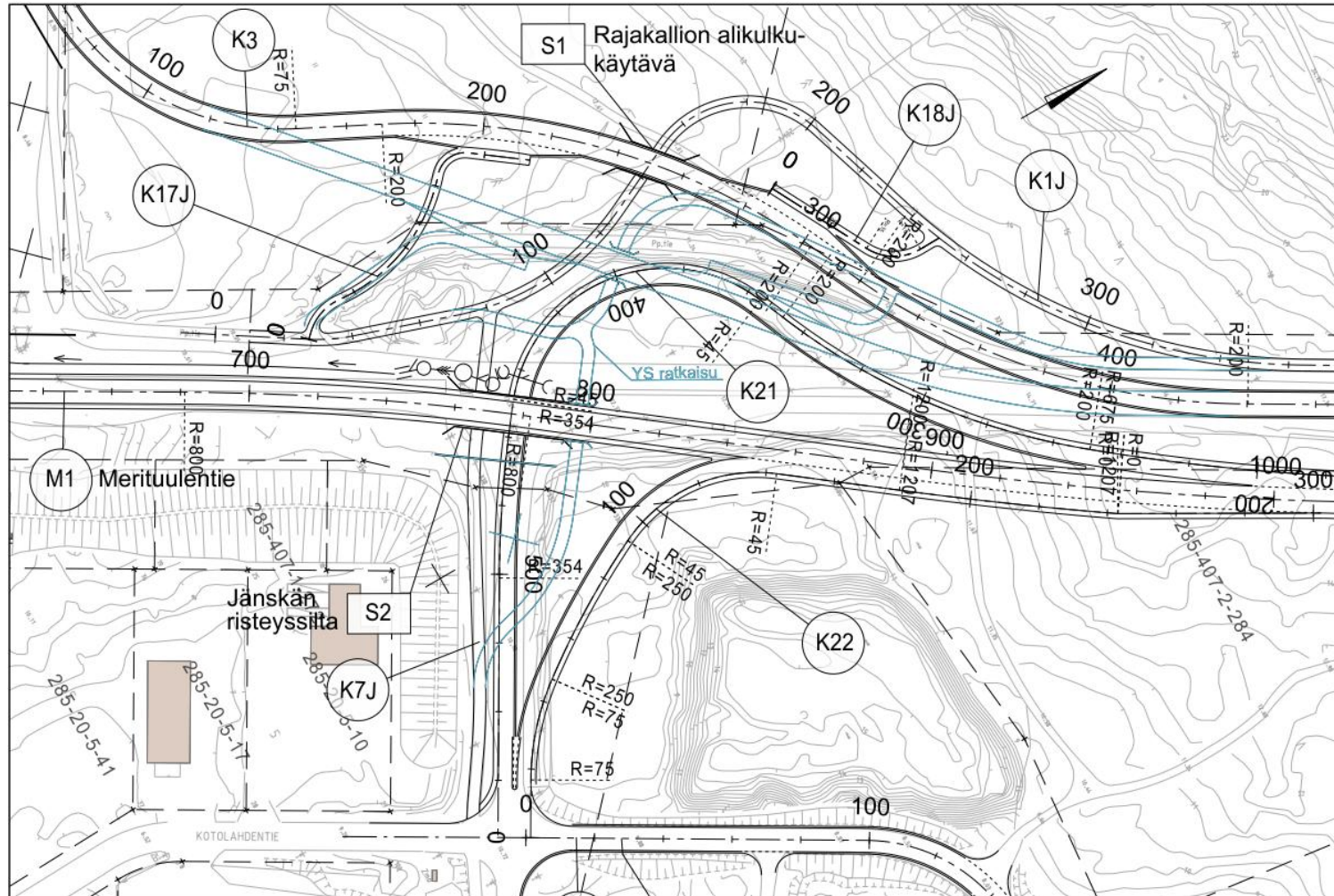


Yleissuunnitelman muutos 2019





Yleissuunnitelman muutos 2019



Yleisötillaisuus, Juha Laamanen



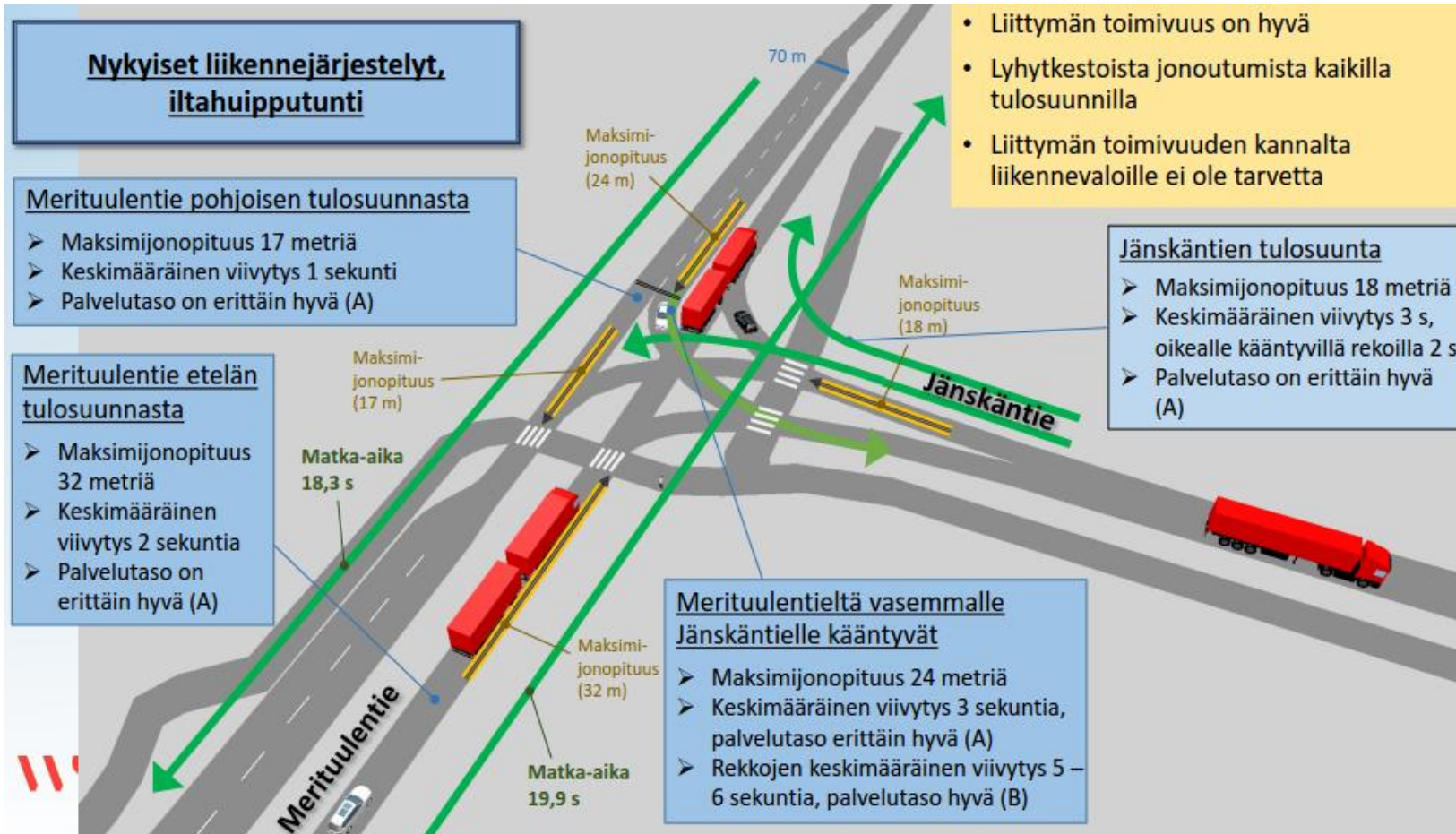


Nykyinen tasoliittymä Jämskäntiellä



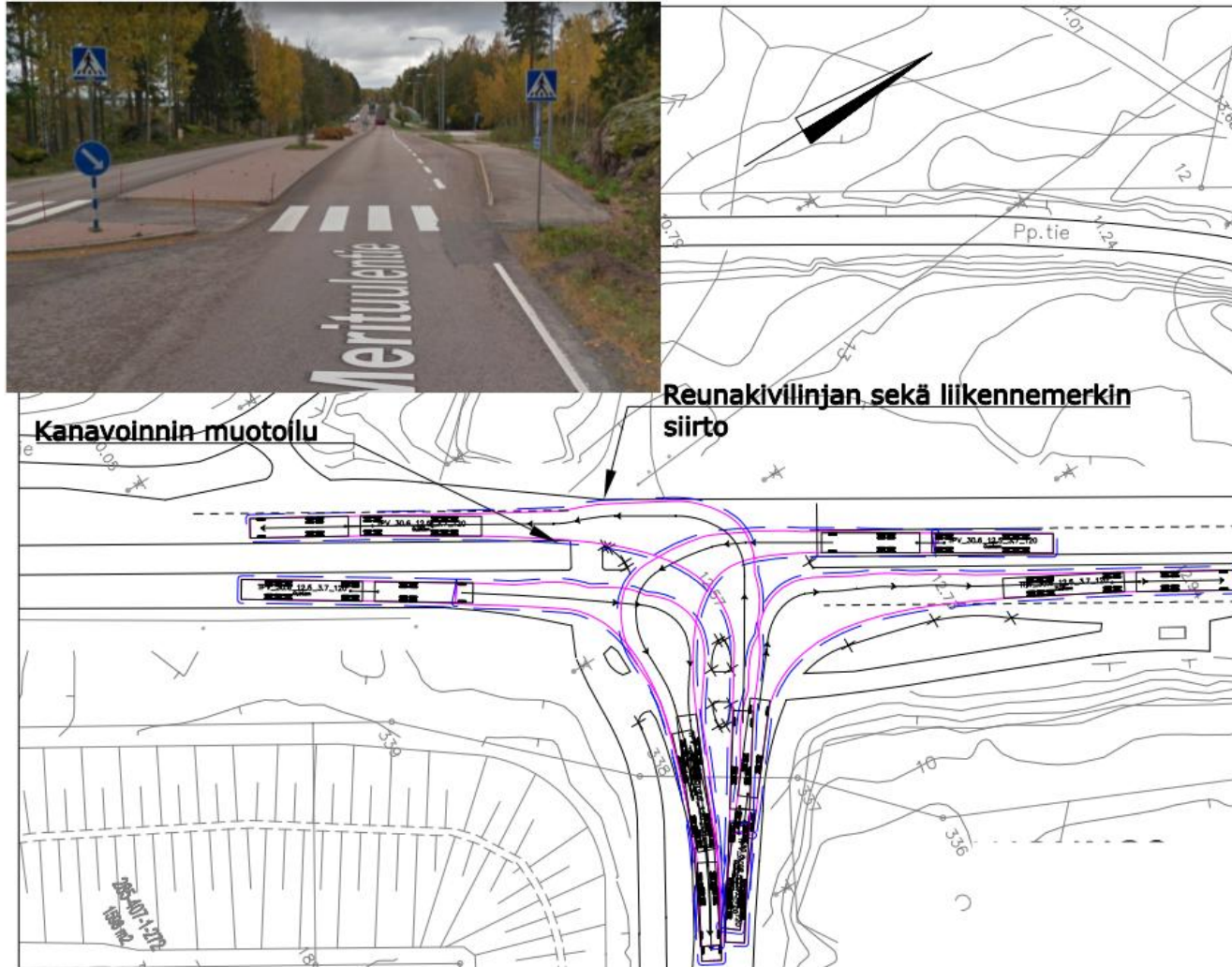


Nykyinen tasoliittymä Jämskäntiellä, toimivuus





Nykyisen tasoliittymän parantaminen, ajouratarkastelu HCT 30,6 m



Yleisötillaisuus, Juha Laamanen





Elinkeino-, liikenne- ja ympäristökeskus
Närings-, trafik- och miljöcentralen
Centre for Economic Development, Transport and the Environment

Yhteystiedot

Kaakkois-Suomen ELY-keskus

Juha Laamanen, juha.laamanen(at)ely-keskus.fi, p. 029 502 9184

Kotkan kaupunki

Matti Paavola, matti.paavola(at)kotka.fi, p. 040 823 0541

Ramboll Finland Oy

Martti Lehtinen, martti.lehtinen(at)ramboll.fi, p. 040 585 2091

