





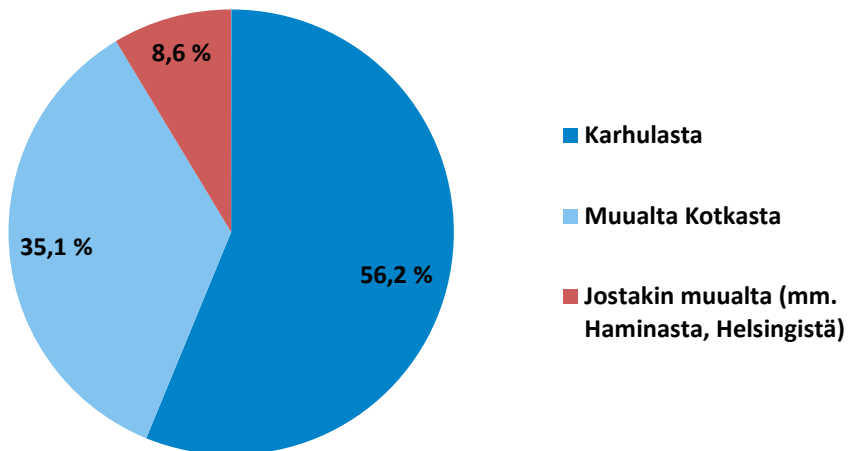
KARHULAN TULEVAISUUS

KYSELYTULOKSET 8.1.2019



VASTAAJAJOUKKO


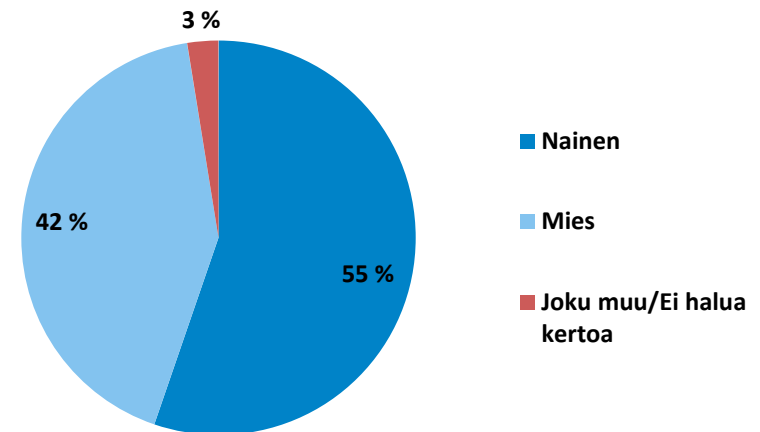
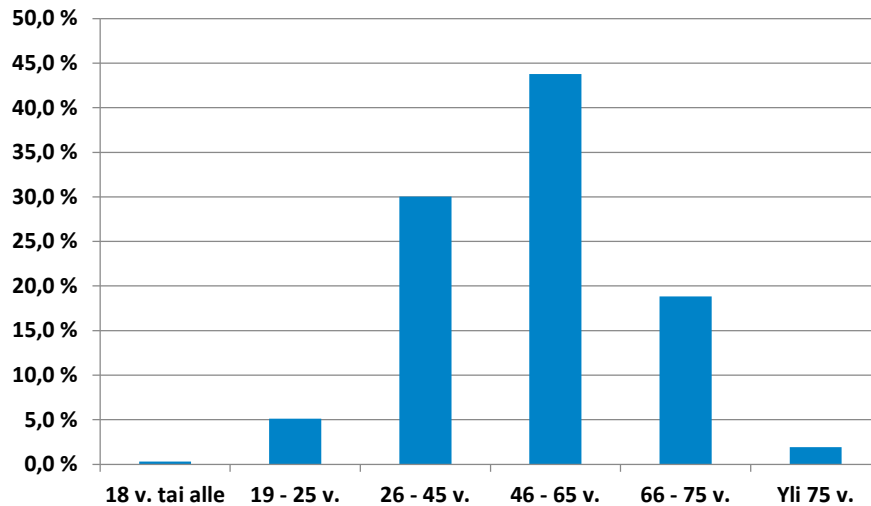
- Kysely auki 21.11.-19.12.2018
- Vastaajia yhteensä 313



VASTAAAJAJOUKKO




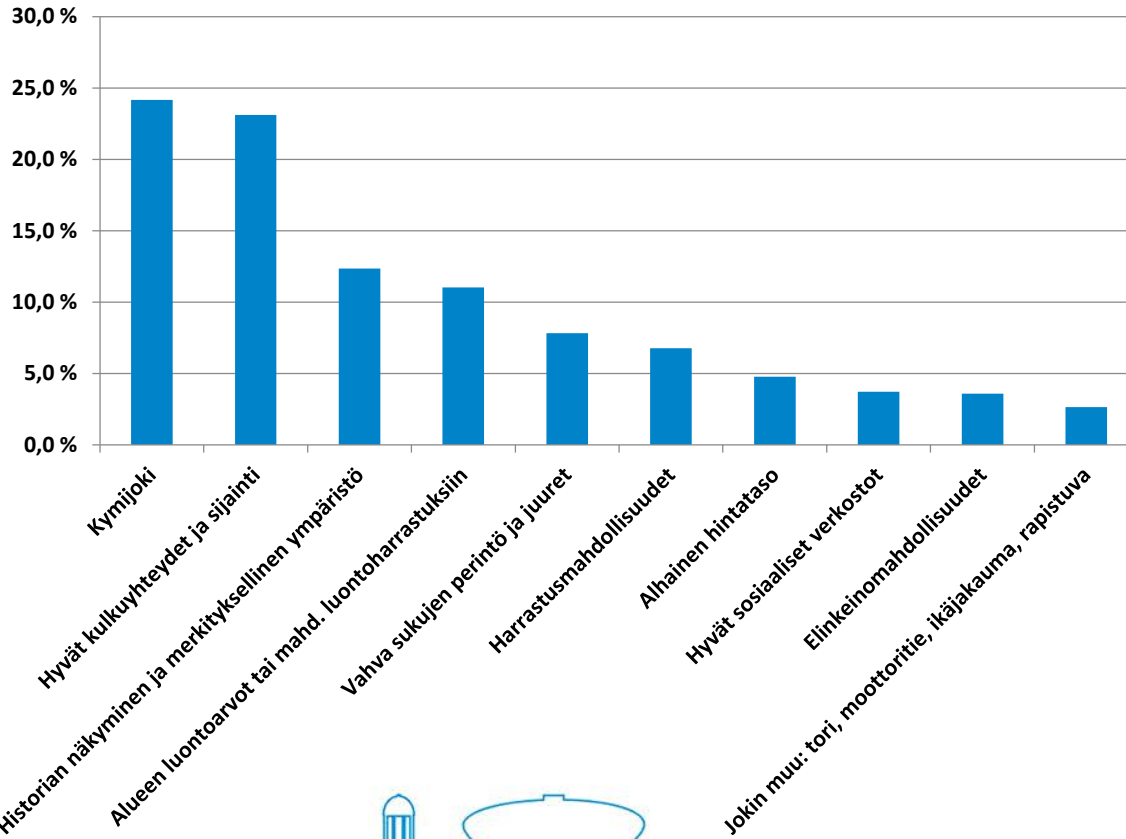
- Kysely auki 21.11.-19.12.2018
- Vastaajia yhteensä 313



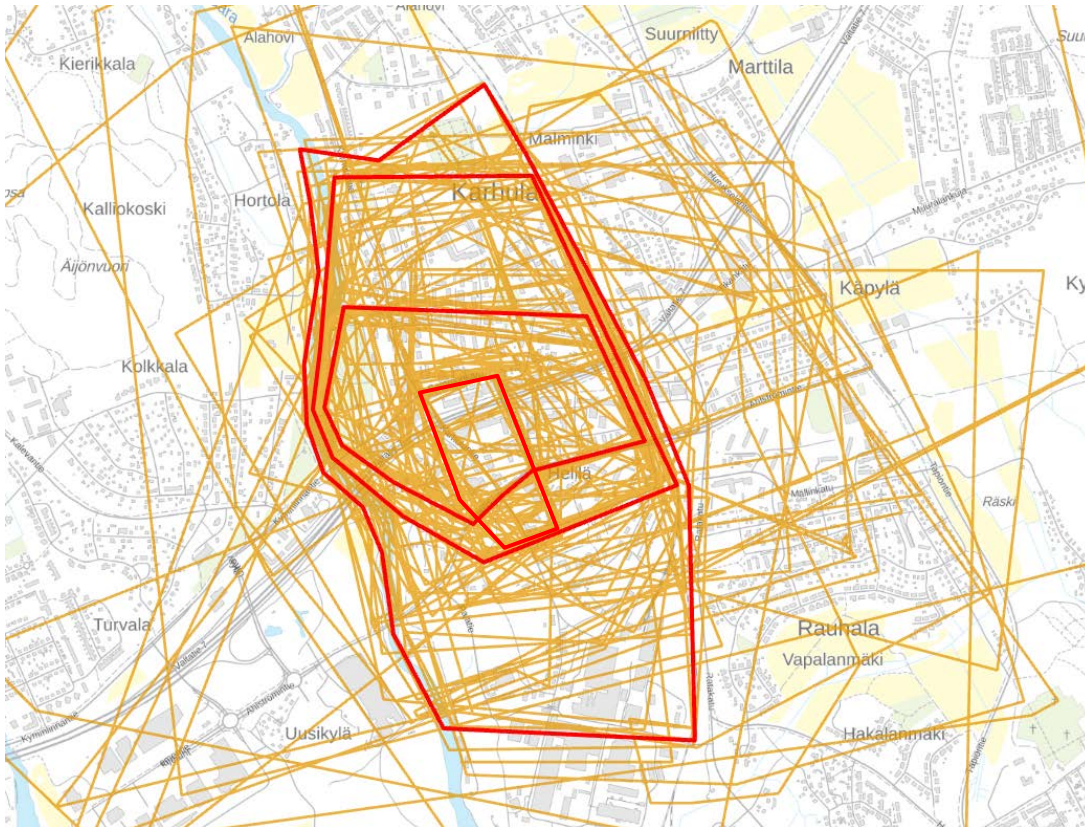
KARHULAA PARHAITEN KUVAAVAT OMINAISUUDET



n = 753



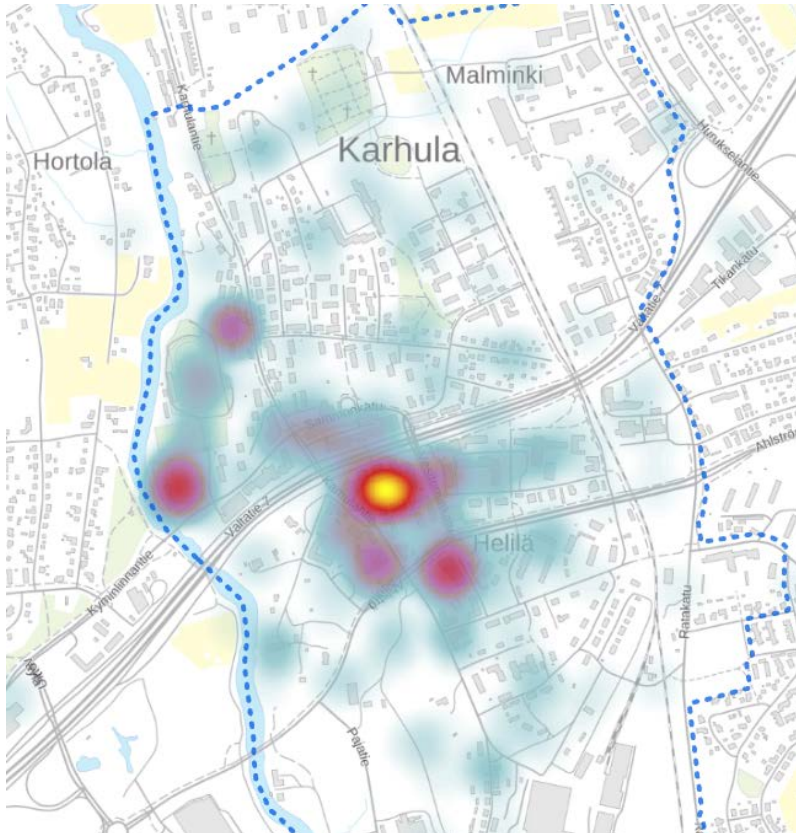
KARHULAN KESKUSTAN ALUERAJAUKSET



- $n = 79$
- Eniten kuvatut rajaukset korostettu punaisella
- Suppeimmillaan keskusta rajautuu liikekeskustan ytimeen, torin lähiympäristöön. Hiukan vahvemmin pohjoisessa Pajamäenkadun alueelle, etelässä Ahlströmintiehen, idässä Aumakatuun ja lännessä jokeen.
- Laajimmillaan keskusta rajautuu pohjoisessa Kymin kirkkoon, etelässä Karhulan teollisuuspuistoon. Lännessä joki muodostaa luonnollisen rajan ja idässä laajempi vaihtoehto noudattelee junarataa.



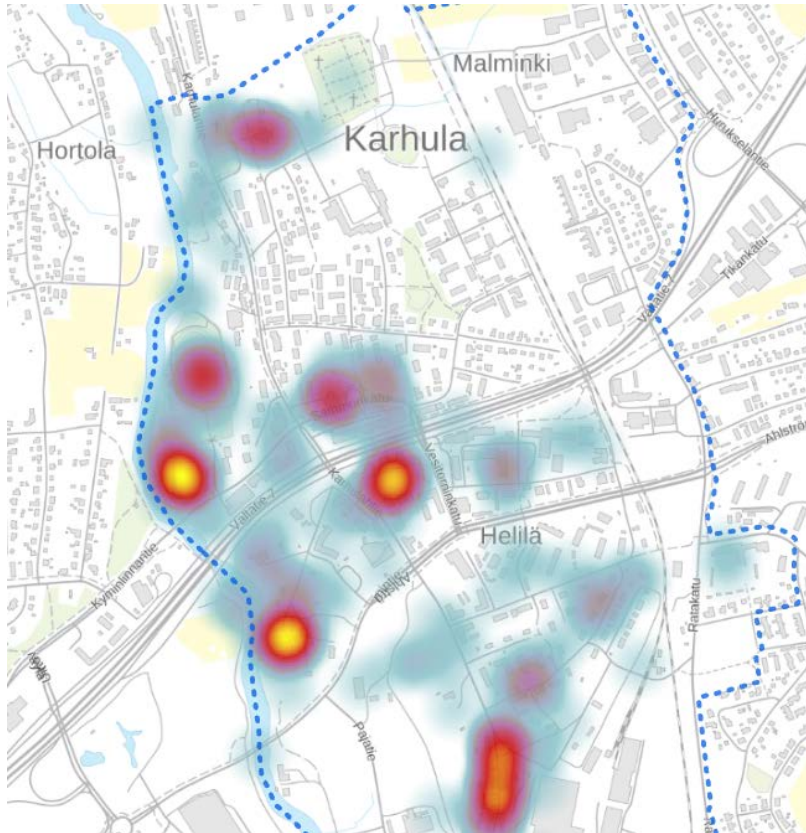
OLESKELU- JA ASIOINTIPAIKAT



- n = 491
- Suosituimpia paikkoja
 - Tori
 - Jokipuisto-Keskuskenttä-Uimahalli
 - Lidl
- Torin ympäristössä ja Lidl:ssä ostoksilla ja kahviloissa
- Jokipuistossa ja liikuntapaikoissa korostuivat aktiiviliikunnan lisäksi ulkoilu, rentoutuminen, perheiden yhdessä olo, kaunis ympäristö ja maisemat



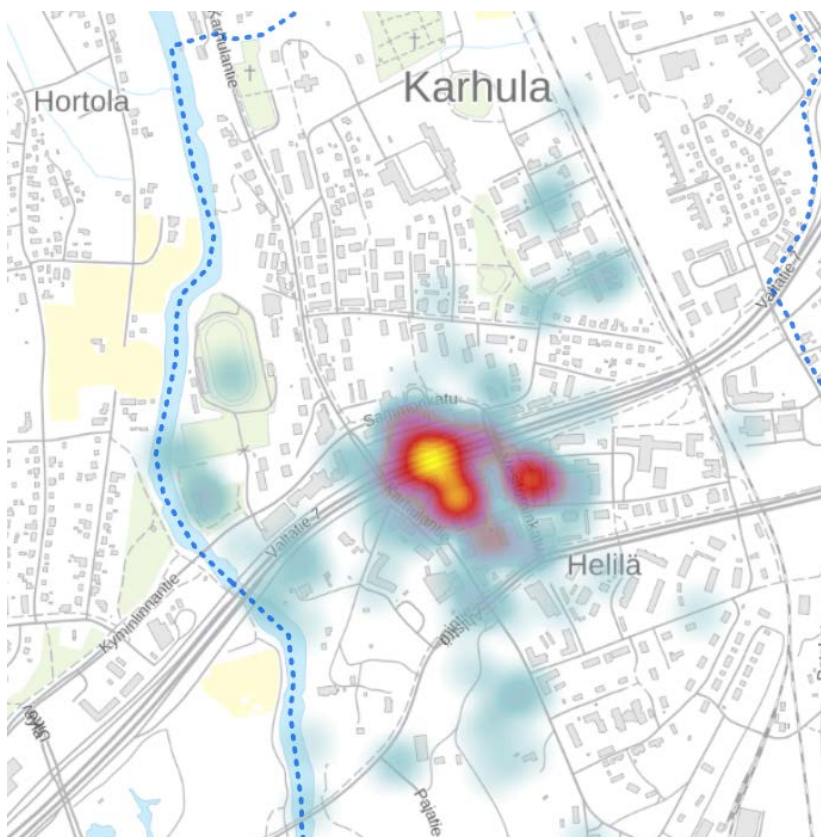
HIENOT JA MERKITYKSELLISET PAIKAT



- n = 283
- Korostuneimmat paikat
 - Karhulan Hovi
 - Jokipuisto
 - Tori
 - Kymin kirkko
 - William Ruthin katu
 - Sammontalo
 - Keskuskenttä



KEHITTÄMISTÄ EDELLYTTÄVÄT PAIKAT




- n = 209
- Korostuneimmat paikat
 - Karhulan kanjoni
 - Linja-autoasema
 - Tori
 - Sammonaukio
 - Riippusillan kunnostaminen/ jalankulku- ja pyöräily-yhteydet joen yli



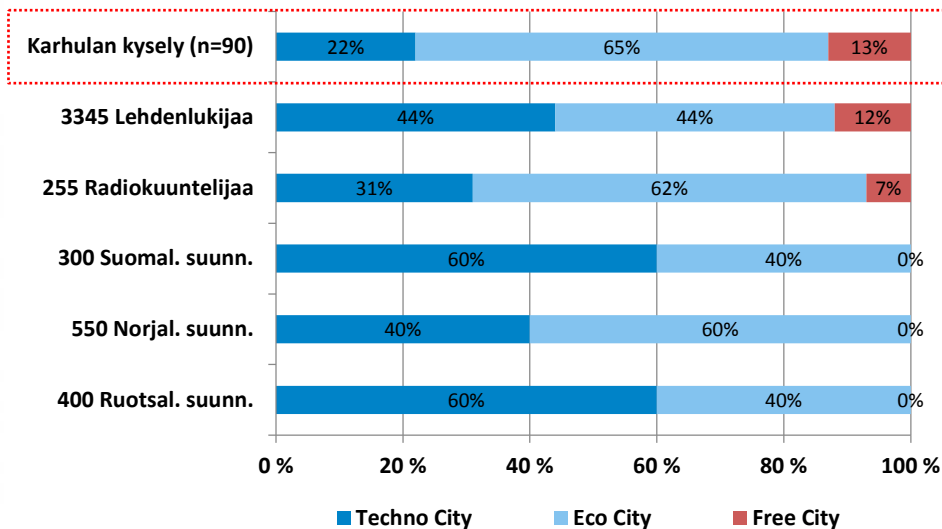
OMINAISUUDET, JOIDEN TOIVOTAAN KUVAAVAN KARHULAA TULEVAISUUDESSA



- Taustamateriaalina kyselyvastaukset (n = 313) ja torikeskustelut
- Yht. 403 vapaasti kerrottua ominaisuutta



KEHITYSSUUNTA, JONKA TOIVOTAAN KUVAAVAN KARHULAA TULEVAISUUDESSA




Kuvat ja vertailutieto

©Alexander Stähle, SPACESCAPE

"Designing in the walkable city" at the Designing Cities Conference in Austin 2015 by NACTO

SPACESCAPE



UNELMAT KARHULASTA 30 VUODEN KULUTTUA



- Noin 130 unelmakuvausta tai vapaata kommentointia
- Nykyaikaistettu kauppala – yhteisöllinen asuinalue
 - Unelmissa korostuu Karhulan roolin määrittäminen keskustamaisesti, mutta pienen kaupungin tyyliin. Ei kilpailemalla Kotkansaaren kanssa, vaan omia vahvuuksia ja ominaispiirteitä hyödyntämällä.
 - Viihtyisä, ihmisläheinen, asukasystävällinen
 - Kaupat ja toimivat peruspalvelut tärkeitä – ei kuuta taivaalta, mutta mahdollisten investointien (esim. kirjasto ja koulut) toteutus laadukkaasti ja tyylikkäänä. Niin, että niistä voi olla ylpeä!
- Liikkuminen: sijainnin ja hyvän saavutettavuuden hyödyntäminen niin yrityselämän kuin asuinpaikan näkökulmasta
 - Kanjonin kattaminen korostuu – unelmissa esillä kattamisen kevyemmät vaihtoehdot
 - Yhteydet pääkaupunkiseudulle niin moottoritietä kuin rataakin pitkin – linja-autoaseman uusi ratkaisu, tulevaisuudessa ehkä myös rautatien asemapaikka
 - Jalankulku- ja pyöräily-yhteydet joen yli ja lyhyempiä/viihtyisämpiä reittejä pitkin Kotkansaarelle

”Kekseliäästi historiaansa hyödyntävä pieni ja ihmisläheinen asuinpaikka”


”Paikka johon voi tulla autolla, mutta liikkua kävellen tai pyörällä”



UNELMAT KARHULASTA 30 VUODEN KULUTTUA



- Nykyistä värikkäämpi, eloisampi ja vehreämpi Karhula nousi unelmissa esiin erittäin vahvasti
 - Keskustaympäristön, katuratkaisujen, katutilojen ja kohtaamispaikkojen toteuttaminen systemaattisesti viihtyisimpinä – unelmat kertovat realistisesti inhimillisestä ja mukavasta kaupunginosasta
 - Lisäksi korostuivat niin erilaiset harrastusmahdollisuudet ja liikuntapaikat kuin rauhallisempi luonnosta nauttiminen ja ulkoilureitit
- Karhulan historian sekä arvokkaan rakennetun ympäristön ja teollisuusperinteen vahvempi esille nostaminen
- Monipuolinen väestörakenne, jonka erityistarpeet on huomioitu
 - Kiinnostavat asuinpaikat myös lapsiperheille esim. jokivarresta





KIITOS!

LISÄTIETOJA

Yleiskaavoittaja

Pauli Korkiakoski

p. 040 620 8620

pauli.korkiakoski@kotka.fi

Kaavoitusarkkitehti

Oskari Orenius

p. 040 358 8831

oskari.orenius@kotka.fi

